

BÉ D'INTERÉS CULTURAL DE PETRA

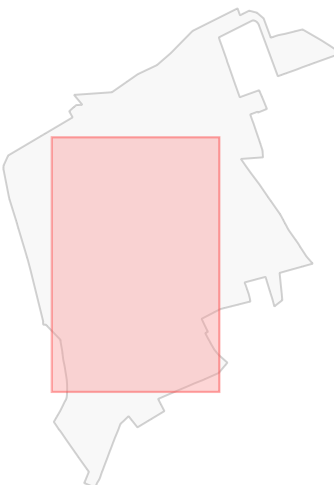
- - - Conjunt històric
- - - Entorn de protecció

ELEVACIÓ (MSNM)

- 0 - 100 m
- 100 - 150 m
- 150 - 300 m
- >300 m
- Cotes (Font: Cadastre)

ALTRES ELEMENTS

- Límit del sòl urbà
- Edificacions

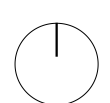
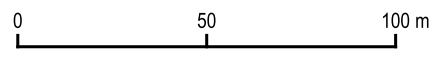


PLA ESPECIAL DE PROTECCIÓ DEL B.I.C DE PETRA



Ajuntament de Petra

Sistema de Referència Terrestre Europeu 1989 (ETRS89)
Escala 1:2.000



Plànol d'informació.
Topogràfic.
Documentació d'Avanç

En representació de l'equip redactor:
Novembre 2024

Aina Soler Crespi
Arquitecta

